صندوق المعونة الوطني
NATIONAL AID FUND

تحليل التوزيـع المكاني لفروع صندوق المعونة الوطنية بالنسبة للمستفيدين

متوسط البُعد التقريبي لمستفيدي برنامج المعونات الشهرية عن فروع الصندوق

يبلغ عدد فروع صندوق المعونة الوطنية الكلي 71 فرع موزعين في كافة محافظات المملكة الأردنية الهاشمية منها 42 مركز رئيسي و 29 مركز فرعي.

و في ما يلي ملخص تحليل التوزيـع المكاني لفروع صندوق المعونة الوطنية باستخدام نظم المعلومات الجغرافية لتساعد متخذي القرار في جمع المعلومات, تحليلها, و توظيفها بشكلٍ فعال ومؤثرٍ في عملية التقييم والتخطيط , فضلا عن اجراء الحسابات والقياسات وإنتاج الخرائط وتحليلها للوصول إلى نتائج سريعةً, والوقوف على المشكلات والعقبات وتحديد مناطق الخلل والنقص من خلال المعلومات الإحصائية التحليلية التي تعتمد على الأساليب الرقمية الحديثة .
وقد تم دراسة متوسط البُعد التقريبي للمستفيدين عن فروع الصندوق التابعين لها بناءا على البيانات والاحداثيات المتوفرة للمستفيدين من برنامج المعونات الشهرية لعام 2022 , لدراسة وتقييم مواقع فروع الصندوق ومدى توزيعها و تغطيتها لجميع مناطق المملكة .

- وكان من ابرز النتائج ما يلي :
- تتراوح قيمة متوسط بُعد المسافات للمستفيدين عن المراكز بين (0 -30) كم تقريبا . حيث بلغ اعلى متوسط بُعد 28.1 كم في مكتب الريشة في محافظة العقبة ويشكلون ما نسبته 0.2% من اجمالي المستفيدين . في حين بلغ اقل متوسط بُعد 0.2 كم في مكتب عي في محافظة الكرك و يشكلون ما نسبته 0.3% من اجمالي عدد المستفيدين .

- ومن خلال الدراسة تبين ان 80.1 % من المستفيدين يتواجدون ضمن بُعد لا يتجاوز ال 5 كم. و 93.3% يتواجدون ضمن بعد اقل من 10كم. في حين ان فقط 0.5% من المستفيدين يتواجدون ضمن بُعد يتجاوز 30 معظمهم في منطقة الريشة

- تبين ان 83% من فروع الصندوق الرئيسية و الفرعية يتواجدون بمتوسط بُعد 5كم عن المستفيدين التابعين لهم. و 17% من فروع الصندوق يزيد فيها متوسط البُعد عن 5كم.

- تبين من خلال التحليل ان معظم المنتفعين في إقليم الوسط يتواجدون ضمن محيط يقل عن 8كم، في حين ان معظم المنتفعين في إقليم الشمال يتواجدون ضمن محيط يقل عن 11كم، بينما في إقليم الجنوب فإن معظم المنتفعين يتواجدون ضمن محيط يقل عن 9كم بإستثناء منطقة الريشة التي تجاوز متوسط البعد عن الفرع ال 28كم.

- متوسط بُعد المستفيدين عن فروع الصندوق في كل إقليم .

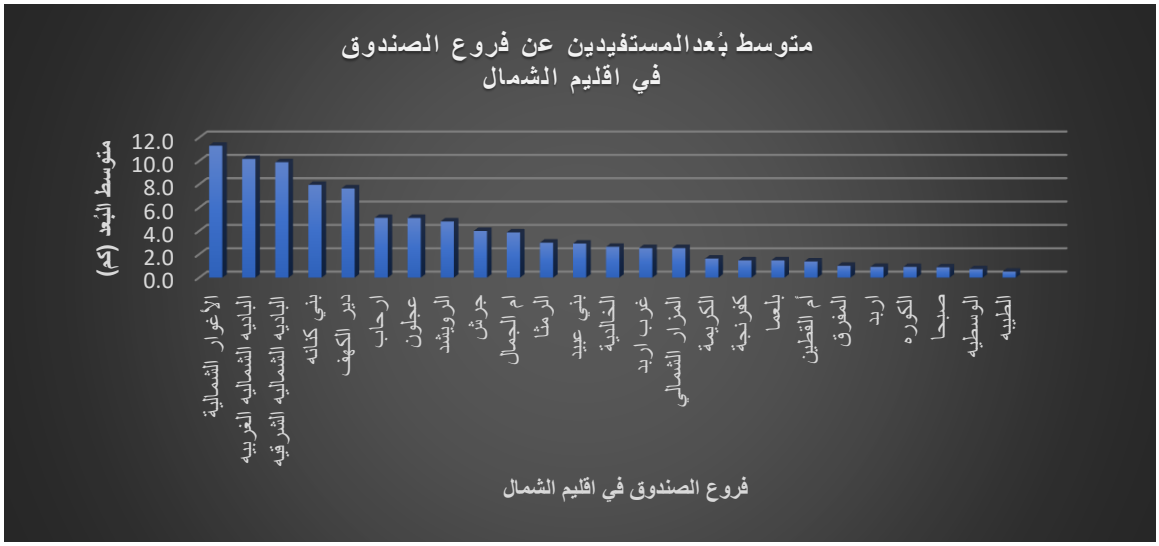

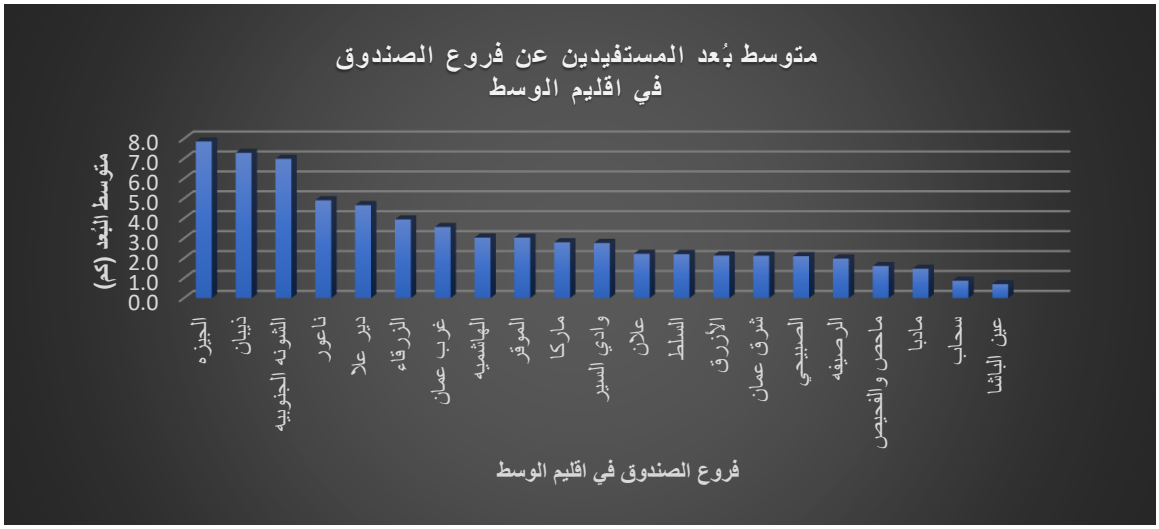

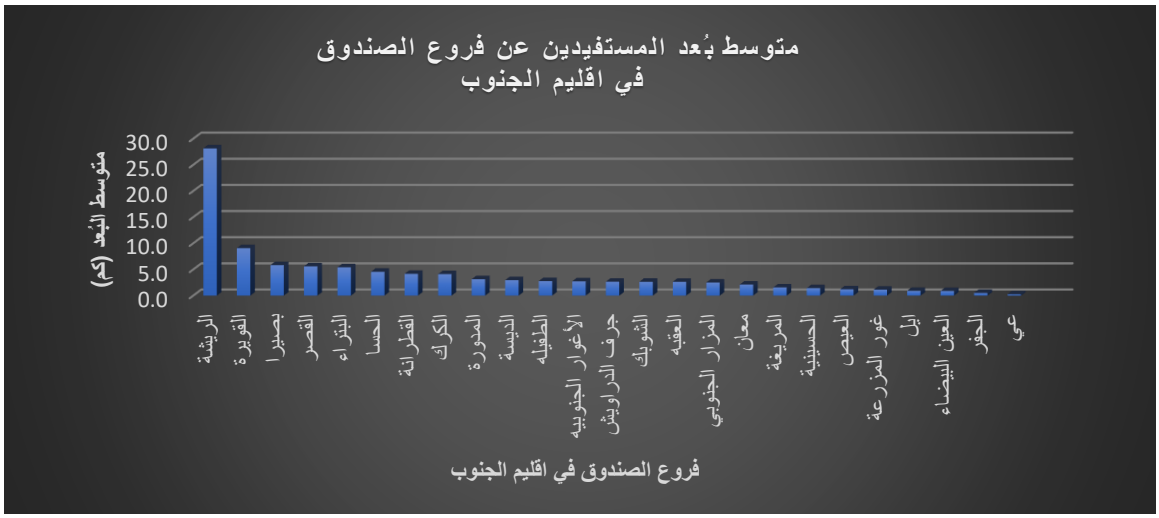

الاحصائيات	النتائج
عدد فروع صندوق المعونة الوطنية	71 فرع
اقل متوسط بُعد (Min)	0.24كم
اعلى متوسط بُعد (Max)	28.1 كم
متوسط القيم (Mean)	3.4كم
الانحراف المعياري للقيم (Std.)	3.84

البُعد (Km)	نسبة عدد المستفيدين حسب البُعد عن المركز
< 5	**80.1%**
5-10	**12.2%**
10-15	**3.6%**
15-20	**2.5%**
20-25	**0.8%**
25-30	**0.3%**
> 30	**0.5%**

- خارطة تبين توزيع فروع صندوق المعونة الوطنية في محافظات المملكة الأردنية الهاشمية .
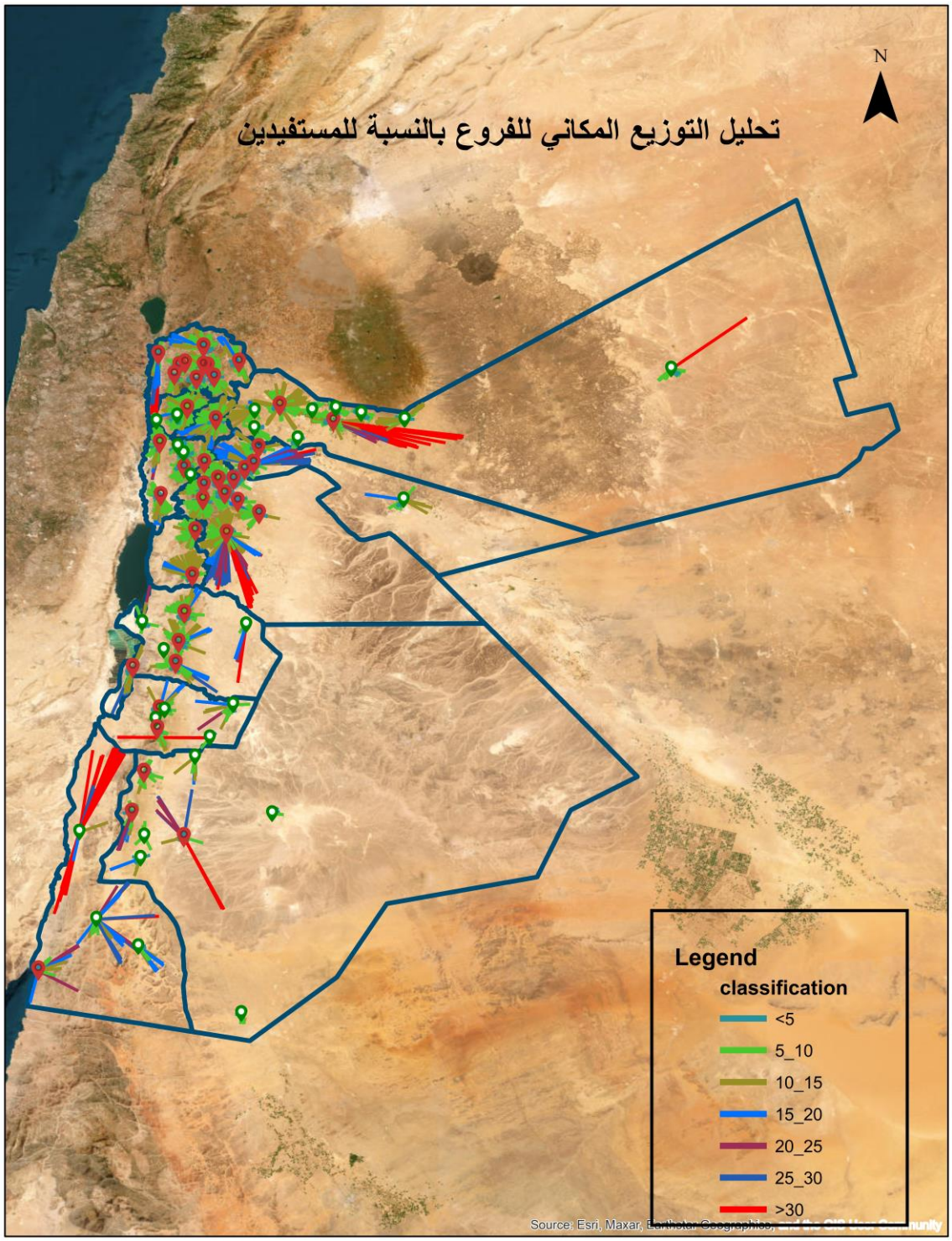
- خارطة توضح تحليل التوزيع المكاني لفروع الصندوق بالنسبة للمستفيدين.